

# Factura

LEO ALAIN , TEBALÁN BARRERA

Nit Emisor: 12118656

LEO ALAIN TEBALAN BARRERA

47 AVENIDA A 2-84 RESIDENCIAL BUONALBERGO KILÓMETRO 9  
CARRETERA AL ATLANTICO, zona 17, GUATEMALA, GUATEMALA

NIT Receptor: 3440958

Nombre Receptor: INSTITUTO GEOGRAFICO NACIONAL, INGENIERO  
ALFREDO OBIOLS GOMEZ

Dirección comprador: AVENIDA LAS AMÉRICAS, 5-76 ZONA 13, CIUDAD  
GUATEMALA, GUATEMALA.

NÚMERO DE AUTORIZACIÓN:

8A2D4A12-F57B-43A0-8545-DE75A13620B7

Serie: 8A2D4A12 Número de DTE: 4118496160

Numero Acceso:

Fecha y hora de emision: 06-oct-2025 08:37:04

Fecha y hora de certificación: 01-oct-2025 08:37:05

Moneda: GTQ

#No	B/S	Cantidad	Descripcion	P. Unitario con IVA (Q)	Descuentos (Q)	Otros Descuentos(Q)	Total (Q)	Impuestos
1	Servicio	1	Pago de honorarios por servicios técnicos prestados al Instituto Geográfico Nacional, Ingeniero Alfredo Obiols Gómez, del Ministerio de Agricultura, Ganadería y Alimentación durante el periodo correspondiente del 01 de septiembre de 2025 al 30 de septiembre de 2025, según Contrato Administrativo número 2025-202-7-1-31, Acuerdo Ministerial de Aprobación número RH-029-202-3-2025	10,000.00	0.00	0.00	10,000.00	IVA 1,071.428571
TOTALES:					0.00	0.00	10,000.00	IVA 1,071.428571

## CANCELADO

\* Sujeto a pagos trimestrales ISR

Datos del certificador

Superintendencia de Administracion Tributaria NIT: 16693949

Razón: que se registra para hacer constar que la factura que precede, Serie 8A2D4A12, número de DTE 4118496160 de fecha 06 de octubre de 2025; emitida por Leo Alain Tebalán Barrera, ampara el pago por servicios técnicos; correspondientes al mes de septiembre del año 2025, según contrato número 2025-202-7-1-31 y Acuerdo Ministerial de aprobación número RH-029-202-3-2025. Conste. Guatemala, 06 de octubre de 2025.



(f)

Leo Alain Tebalán Barrera  
DPI: 1716 82289 0801



(f)   
Ingeniero David Isaac Gómez Gómez  
Director del Instituto Geográfico Nacional -IGN-  
Ing. Alfredo Obiols Gómez,  
con Funciones Temporales

(f)   
Firma y sello del Responsable de la  
Verificación de los Servicios Contratados.

Ingeniero Marcos Osmundo Sutuc Carrillo  
Subdirector del Instituto Geográfico Nacional -IGN-  
Ing. Alfredo Obiols Gómez,  
con Funciones Temporales

**"Contribuyendo por el país que todos queremos"**





Identificador Documento del Verificador  
Integrado No:  
**1759329832443**

Fecha de Generación:  
**Oct 1, 2025, 8:43 AM**

### Detalle de Documentos

<b>Tipo Documento:</b>	FEL
<b>Fecha Emisión:</b>	06/10/2025 08:37:04
<b>Emisor:</b>	12118656
<b>Agente de Retención:</b>	No es agente de retención.
<b>Establecimiento:</b>	LEO ALAIN TEBALAN BARRERA
<b>Receptor:</b>	3440958-INSTITUTO GEOGRAFICO NACIONAL, INGENIERO ALFREDO OBIOLS GOMEZ
<b>Monto Total:</b>	GTQ GTQ 10000.000000
<b>No. de Acceso:</b>	0
<b>Autorización:</b>	8A2D4A12-F57B-43A0-8545-DE75A13620B7
<b>Serie:</b>	8A2D4A12
<b>Número del DTE:</b>	4118496160
<b>Acuse de recibido:</b>	FCID202520251001T08:37:0506:008A2D4A12F57B43A08545DE75A13620B7
<b>Fecha de la consulta:</b>	01/10/2025 08:43:45
<b>Estado:</b>	Activo
<b>Asociado a una garantía mobiliaria:</b>	No



### SITUACIÓN DEL CONTRIBUYENTE:

**NO PRESENTA INCUMPLIMIENTOS**



AI 01/10/2025 08:43:56 AM

CONTRIBUYENTE Y/O EMISOR	
NIT	12118656
NOMBRE	LEO ALAIN, TEBALÁN BARRERA
RESUMEN	
TIPO DE INCUMPLIMIENTO	
<b>¡FELICITACIONES!</b> <b>NO PRESENTA INCUMPLIMIENTOS TRIBUTARIOS</b>	
El no presentar incumplimientos, no garantiza que el contribuyente pueda obtener la "Solvencia Fiscal", ya que el proceso de emisión de la misma, considera otras obligaciones no incluidas en el Verificador Integrado.	



---

Para actualizar tus Datos de RTU, así como verificar el detalle de las declaraciones presentadas puedes hacerlo en Agencia Virtual ingresando Usuario y Contraseña, si aún no tienes tu contraseña, ingresa a <https://portal.sat.gob.gt/portal/> selecciona Agencia Virtual en la opción "Solicitar Usuario", luego preséntate a una Agencia u Oficina Tributaria o llama al Contac Center de la SAT, teléfono 1550.



**Verifique la validez de la presente consulta**

## INFORME MENSUAL DE ACTIVIDADES REALIZADAS

<b>No. Contrato Administrativo:</b>		2025-202-7-1-31
<b>No. de Acuerdo Ministerial de Aprobación de Contrato:</b>		RH-029-202-3-2025
<b>Tipo de Servicios:</b>		TÉCNICOS
<b>Nombres y apellidos de la persona contratista:</b>		LEO ALAIN TEBALÁN BARRERA
<b>Plazo de contratación:</b>	<b>Del:</b> 01/07/2025	<b>Al:</b> 30/09/2025
<b>Periodo de este informe:</b>	<b>Del:</b> 01/09/2025	<b>Al:</b> 30/09/2025
<b>Monto a pagar:</b> Diez mil quetzales exactos.		Q10,000.00
<b>Prestados en:</b>		Instituto Geográfico Nacional, Ingeniero Alfredo Obiols Gómez

Señora Ministra de Agricultura, Ganadería y Alimentación:

A continuación, se detallan las actividades y avances gestionados durante el período de la contratación:


Descripción de actividades según TDR	Informe de actividades realizadas	Avance	
		Cuantitativo	Cualitativo
1) Servicios técnicos para colaborar en la preparación de material cartográfico digital y bases de datos para las clasificaciones de campo de mapas topográficos y urbanos.	Colaboré en preparar bases de datos en formato QFIELD para clasificación de campo; elaborando capas de puntos y cuadrícula índice que se será utilizados en campo.	80%	En proceso
2) Servicios técnicos para colaborar en actividades relacionadas con la elaboración de mapas urbanos municipales, así como productos cartográficos donde se represente el territorio nacional.	Colaboré en la actividad para sustituir la cuadrícula GTM por cuadrícula UTM NAD 83 zona 15, para la hoja cartográfica San Juan Sacatepéquez 2060-II y edición de datos internos para acoplamiento.	100%	Finalizado
3) Servicios técnicos para colaborar en el análisis, procesamiento de información, elaboración de informes y material cartográfico solicitado a la División de Cartografía por entidades públicas y/o privadas.	Colaboré en elaborar material cartográfico de la "RUTA CA-13" de Melchor de Mencos a la Ilsa de Flores, sobre hojas cartográficas y sobre imagen de satélite.	100%	Finalizado
4) Servicios técnicos para colaborar en el proceso de elaboración digital de cartografía básica escala 1:25,000 de la hoja asignada; así como en la vectorización, digitalización de atributos, inspección y elaboración de la base de datos según especificaciones técnicas del proyecto de Datos Vectoriales de Alta Resolución (HRVD).	Colaboré en vectorización de elementos de punto, tales como edificios, casas, escuelas, hospitales, iglesias, monumentos, antenas y otros elementos de puntos como parte del proyecto HRVD de la hoja cartográfica 2259-II Asunción Mita.	80%	En proceso



5) Otras actividades relacionadas con el servicio contratado o que le sean asignadas por la autoridad superior.	Colaboré en coordinar y elaborar el modelo en formato Shape para la base de datos de Bancos de Marca (BM) a nivel república.	100%	Finalizado
---	--	------	------------

El presente informe describe lo actuado por el suscrito en cumplimiento a las actividades desarrolladas durante el período de la contratación, y acorde a los términos de referencia de la misma.

Atentamente,

(f) 

Leo Alain Tebalán Barrera

DPI: 1716 82289 0801

Celular: 5879-3072

Se hace constar que las actividades descritas en este informe responden a lo estipulado en el contrato administrativo y sus respectivos términos de referencia, y se encuentran recibidos de conformidad, por lo que autorizo a quién corresponda, para que procedan al trámite de pago de los honorarios correspondientes.

(f)   
Firma y sello del Responsable de la Verificación de los Servicios Contratados.

**Ingeniero Marcos Osmundo Sutuc Carrillo**  
Subdirector del Instituto Geográfico Nacional -IGN-  
Ing. Alfredo Obiols Gómez,  
con Funciones Temporales

(f)   
**Ingeniero David Isaac Gómez**  
Director del Instituto Geográfico Nacional -IGN-  
Ing. Alfredo Obiols Gómez,  
con Funciones Temporales

## INFORME FINAL DE ACTIVIDADES REALIZADAS

<b>No. Contrato Administrativo:</b>		2025-202-7-1-31
<b>No. de Acuerdo Ministerial de Aprobación de Contrato:</b>		RH-029-202-3-2025
<b>Tipo de Servicios:</b>		TÉCNICOS
<b>Nombres y apellidos de la persona contratista:</b>		LEO ALAIN TEBALÁN BARRERA
<b>Plazo de contratación:</b>	<b>Del:</b> 01/07/2025	<b>Al:</b> 30/09/2025
<b>Periodo de este informe:</b>	<b>Del:</b> 01/07/2025	<b>Al:</b> 30/09/2025
<b>Monto a pagar:</b> Treinta mil quetzales exactos.		Q30,000.00
<b>Prestados en:</b>		Instituto Geográfico Nacional, Ingeniero Alfredo Obiols Gómez

Señora Ministra de Agricultura, Ganadería y Alimentación:

A continuación, se detallan las actividades y avances gestionados durante el período de la contratación:

Descripción de actividades según TDR	Informe de actividades realizadas	Avance	
		Cuantitativo	Cualitativo
1) Servicios técnicos para colaborar en la preparación de material cartográfico digital y bases de datos para las clasificaciones de campo de mapas topográficos y urbanos.	Colaboré en preparar bases de datos en formato QFIELD para clasificación de campo; elaborando capas de puntos y cuadrícula índice que se será utilizados en campo.	80%	En proceso
2) Servicios técnicos para colaborar en actividades relacionadas con la elaboración de mapas urbanos municipales, así como productos cartográficos donde se represente el territorio nacional.	Colaboré en la actividad relacionada a la vectorización de elementos culturales y naturales de punto, así como la asignación de atributos, como parte de la elaboración del mapa urbano de la cabecera municipal de Salamá, del departamento de Baja Verapaz.	100%	Finalizado
	Colaboré en la actividad para sustituir la cuadrícula GTM por cuadrícula UTM NAD 83 zona 15, para la hoja cartográfica San Juan Sacatepéquez 2060-II y edición de datos internos para acoplamiento.	100%	Finalizado



3) Servicios técnicos para colaborar en el análisis, procesamiento de información, elaboración de informes y material cartográfico solicitado a la División de Cartografía por entidades públicas y/o privadas.	Colaboré dar respuesta a solicitud proveniente de Ministerio Público, relativa al ploteo de puntos para localización sobre material cartográfico.	100%	Finalizado
	Colaboré en elaborar material cartográfico de la "RUTA CA-13" de Melchor de Mencos a la Ilsa de Flores, sobre hojas cartográficas y sobre imagen de satélite.	100%	Finalizado
4) Servicios técnicos para colaborar en el proceso de elaboración digital de cartografía básica escala 1:25,000 de la hoja asignada; así como en la vectorización, digitalización de atributos, inspección y elaboración de la base de datos según especificaciones técnicas del proyecto de Datos Vectoriales de Alta Resolución (HRVD).	Colaboré en vectorización de elementos de punto, tales como edificios, casas, escuelas, hospitales, iglesias, monumentos, antenas y otros elementos de puntos como parte del proyecto HRVD de la hoja cartográfica 2259-II Asunción Mita.	80%	En proceso
5) Otras actividades relacionadas con el servicio contratado o que le sean asignadas por la autoridad superior.	Colaboré en preparar modelos en 3d e impresión de los mismos en impresora 3d.	100%	Finalizado
	Colaboré realizar la clasificación de campo de elementos cartográficos nuevos para el mapa urbano de la cabecera municipal de Salcajá del departamento de Quetzaltenango.	100%	Finalizado
	Colaboré en coordinar y elaborar el modelo en formato Shape para la base de datos de Bancos de Marca (BM) a nivel república.	100%	Finalizado




### Resultado de la prestación de los servicios:

Se concluyó en 100% las siguientes actividades: vectorización de elementos culturales y naturales de punto, así como la asignación de atributos, como parte de la elaboración del mapa urbano de la cabecera municipal de Salamá, del departamento de Baja Verapaz; la sustitución de cuadrícula GTM por cuadrícula UTM NAD 83 zona 15, para la hoja cartográfica San Juan Sacatepéquez 2060-II; elaboración de material cartográfico de la "RUTA CA-13" de Melchor de Mencos a la Ilsa de Flores, sobre hojas cartográficas y sobre imagen de satélite; se concluyó en el trabajo de preparar modelos en 3d e impresión de los mismos en impresora 3d; así mismo se atendieron las solicitudes cartográficas por parte del Ministerio Público; se concluyó la clasificación de campo de la cabecera municipal de Salcajá en el departamento de Quetzaltenango; así como también el modelo de base de datos de Bancos de Marcas a nivel República.

El presente informe describe lo actuado por el suscrito en cumplimiento a las actividades desarrolladas durante el período de la contratación, y acorde a los términos de referencia de la misma.

Atentamente,

(f) 

Leo Alain Tebalán Barrera

DPI: 1716 82289 0801

Celular: 5879-3072

Se hace constar que las actividades descritas en este informe responden a lo estipulado en el contrato administrativo y sus respectivos términos de referencia, y se encuentran recibidos de conformidad, por lo que autorizo a quién corresponda, para que procedan al trámite de pago de los honorarios correspondientes.



(f)  

Firma y sello del Responsable de la Verificación de los Servicios Contratados.

**Ingeniero Marcos Osmundo Sutuc Carrillo**

Subdirector del Instituto Geográfico Nacional -IGN-

Ing. Alfredo Obiols Gómez,  
con Funciones Temporales

(f)  

**Ingeniero David Isaac Gómez Gómez**  
Director del Instituto Geográfico Nacional -IGN-  
Ing. Alfredo Obiols Gómez,  
con Funciones Temporales